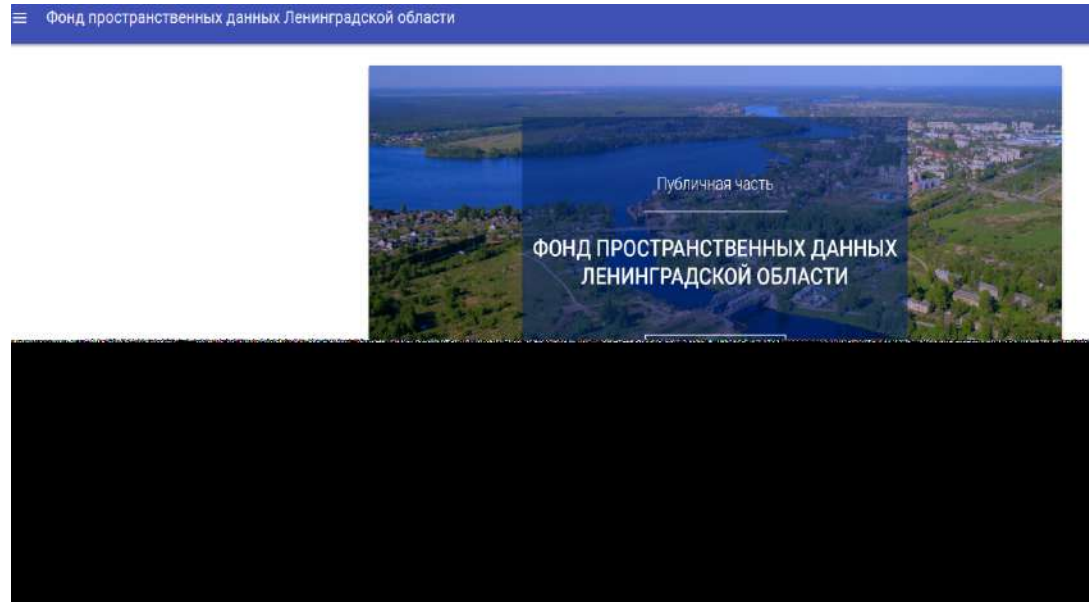




## Оператор Фонда пространственных данных Ленинградской области

Работа с реестром  
«Муниципальное имущество  
для МСП»

# Работа с публичным порталом



Как зайти:

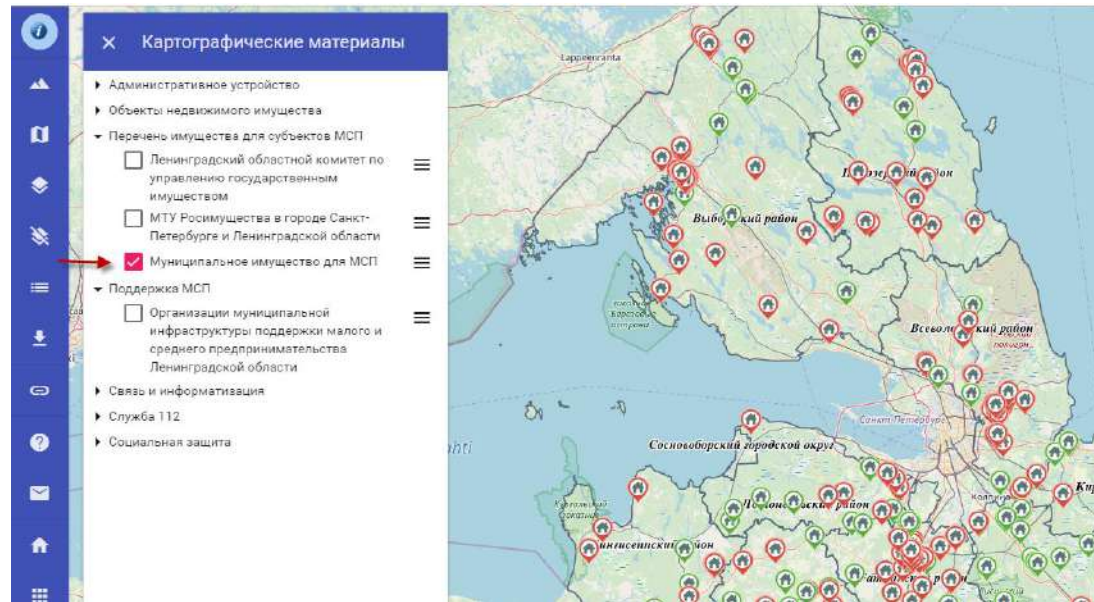
**<http://fpd.lenobl.ru/>**

Для работы с публичным порталом необходимо:

- зайти в публичную часть «Фонд пространственных данных Ленинградской области»;
- Зайти в раздел «Бизнес и потребительский рынок».

# Работа с публичным порталом

Для отображения объектов реестра необходимо выбрать нужный слой. Для этого следует его отметить левой кнопкой мыши



# Работа с публичным порталом

Картографические материалы

- Административное устройство
- Объекты недвижимого имущества
- Перечень имущества для субъектов МСП
  - Ленинградский областной комитет по управлению государственным имуществом
  - МТУ Росимущества в городе Санкт-Петербурге и Ленинградской области
  - Муниципальное имущество
- Поддержка МСП

Муниципальное имущество для МСП

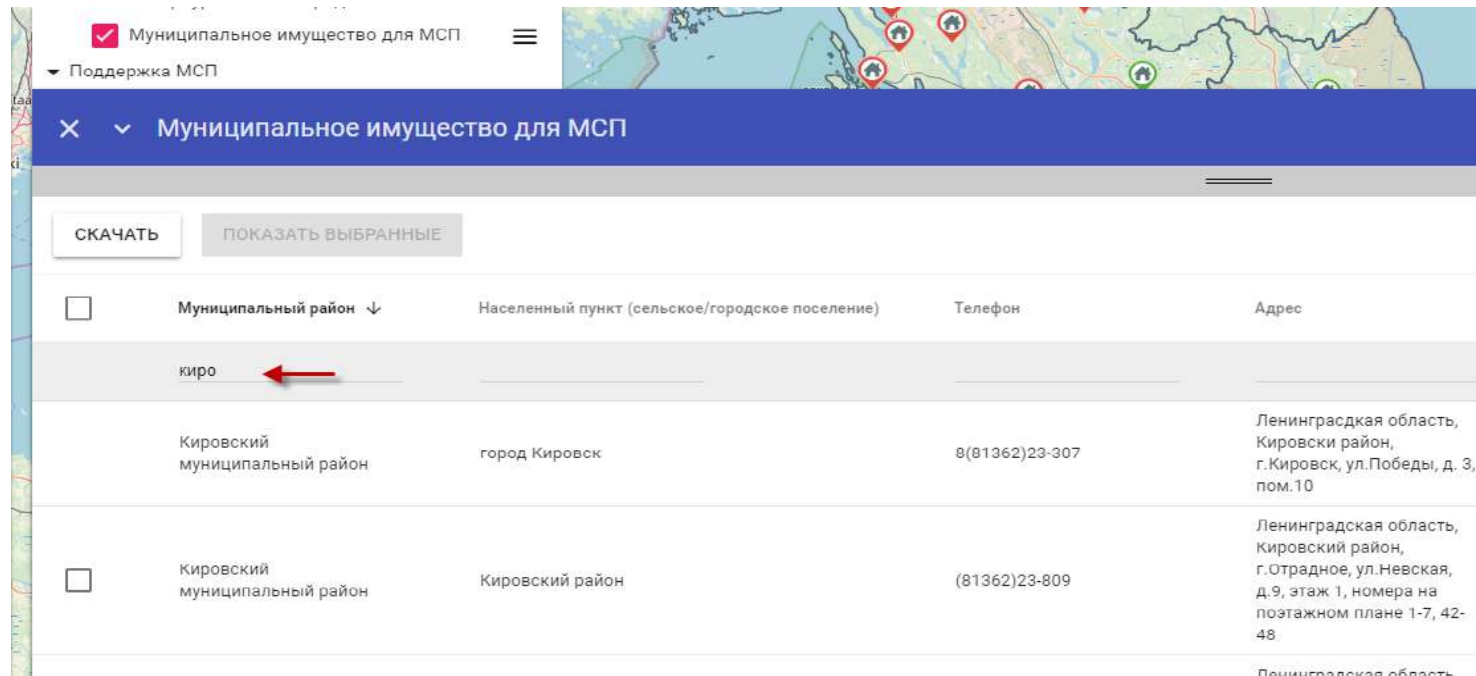
СКАЧАТЬ ПОКАЗАТЬ ВЫБРАННЫЕ

Муниципальный район	Населенный пункт (сельское/городское поселение)	Телефон	Адрес
Бокситогорский муниципальный район	Пикалевское городское поселение	(81366)43-747	Ленинградская область, Бокситогорский муниципальный район, Пикалевское городское поселение, г. Пикалево, ул. Заводская, д. 10
Бокситогорский муниципальный район	Пикалевское городское поселение	(81366)43-747	Ленинградская область, Бокситогорский район, Пикалевское городское поселение, г. Пикалево, б...

Для отображения списка объектов реестра необходимо нажать по иконке справа от названия слоя «Объекты слоя».

# Работа с публичным порталом

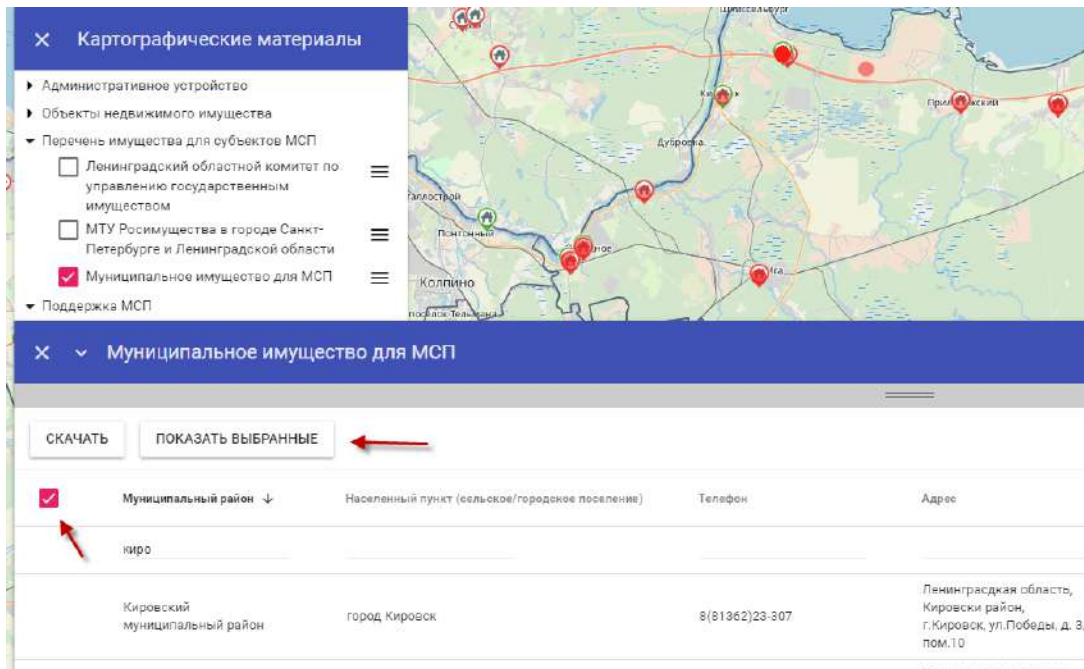
Для фильтрации объектов реестра по нужному полю следует ввести запрашиваемый параметр (например, Киро – для поиска Кировского муниципального района):



The screenshot shows a web interface for searching municipal property. At the top, there is a search bar with the text "Муниципальное имущество для МСП" and a dropdown menu. Below the search bar, there are two buttons: "СКАЧАТЬ" and "ПОКАЗАТЬ ВЫБРАННЫЕ". The main content is a table with the following columns: "Муниципальный район", "Населенный пункт (сельское/городское поселение)", "Телефон", and "Адрес". The table contains two rows of data. A red arrow points to the search input field in the first row, which contains the text "киро".

<input type="checkbox"/>	Муниципальный район ↓	Населенный пункт (сельское/городское поселение)	Телефон	Адрес
<input type="checkbox"/>	киро			
<input type="checkbox"/>	Кировский муниципальный район	город Кировск	8(81362)23-307	Ленинградская область, Кировский район, г. Кировск, ул.Победы, д. 3, пом.10
<input type="checkbox"/>	Кировский муниципальный район	Кировский район	(81362)23-809	Ленинградская область, Кировский район, г.Отрадное, ул.Невская, д.9, этаж 1, номера на поэтажном плане 1-7, 42-48

# Работа с публичным порталом



The screenshot displays a web interface for a public portal. On the left, there is a navigation menu with the following items:

- Картографические материалы
- Административное устройство
- Объекты недвижимого имущества
- Перечень имущества для субъектов МСП
  - Ленинградский областной комитет по управлению государственным имуществом
  - МТУ Росимущества в городе Санкт-Петербурге и Ленинградской области
  - Муниципальное имущество для МСП
- Поддержка МСП

Below the menu, a blue header reads "Муниципальное имущество для МСП". Underneath are two buttons: "СКАЧАТЬ" and "ПОКАЗАТЬ ВЫБРАННЫЕ", with a red arrow pointing to the latter. Below the buttons is a table with the following columns: "Муниципальный район", "Населенный пункт (сельское/городское поселение)", "Телефон", and "Адрес".

<input checked="" type="checkbox"/>	Муниципальный район ↓	Населенный пункт (сельское/городское поселение)	Телефон	Адрес
<input checked="" type="checkbox"/>	киро			
	Кировский муниципальный район	город Кировск	8(81362)23-307	Ленинградская область, Кировский район, г. Кировск, ул. Победы, д. 8, пом.10

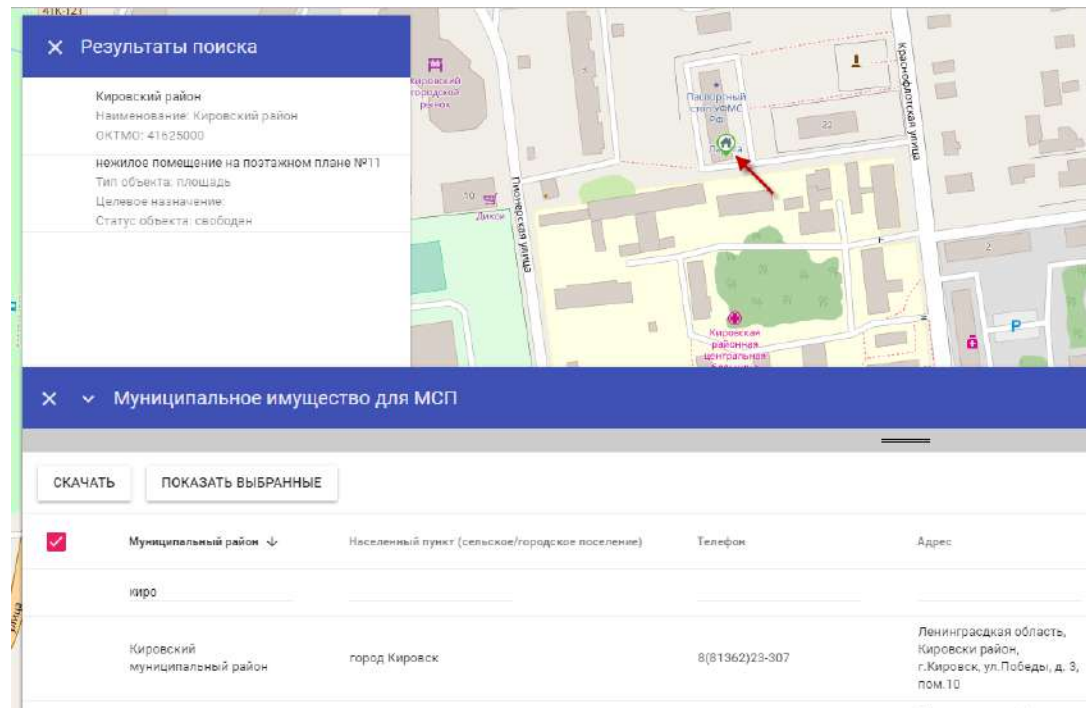
Для отображения выбранных объектов на карте необходимо отметить их в списке и затем нажать «Показать выбранные».

На выбранном картографическом слое выбранные объекты будут подсвечены красным цветом.

# Работа с публичным порталом

Для отображения информации по выбранному объекту необходимо кликнуть по нему левой кнопкой мыши.

В левой части будет выведена краткая информация об объекте.



The screenshot displays a web interface for a public portal. On the left, a search results panel is visible, showing details for a selected object. The search results include:

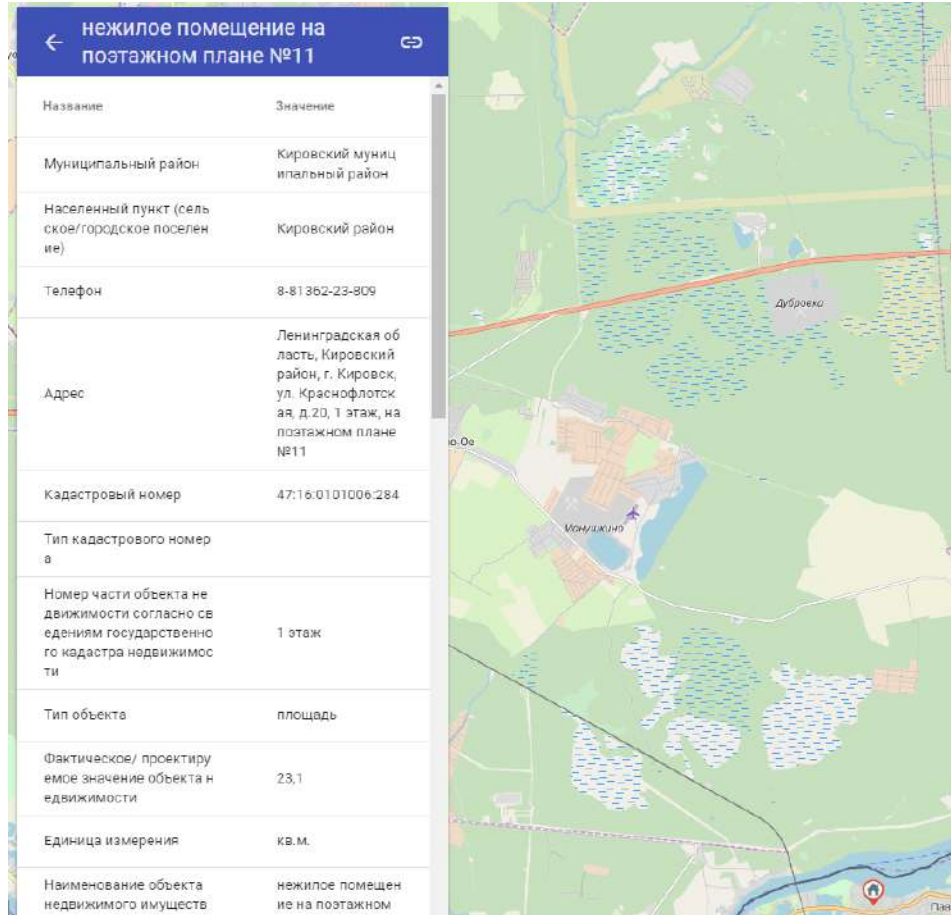
- Кировский район
- Наименование: Кировский район
- ОКТМО: 41625000
- нежилое помещение на поэтажном плане №11
- Тип объекта: площадь
- Целевое назначение:
- Статус объекта: свободен

Below the search results, there is a blue header for "Муниципальное имущество для МСП" and two buttons: "СКАЧАТЬ" and "ПОКАЗАТЬ ВЫБРАННЫЕ".

At the bottom, a table lists search results with columns for "Муниципальный район", "Населенный пункт (сельское/городское поселение)", "Телефон", and "Адрес".

Муниципальный район	Населенный пункт (сельское/городское поселение)	Телефон	Адрес
Кировский муниципальный район	город Кировск	8(81362)23-307	Ленинградская область, Кировский район, г.Кировск, ул.Победы, д. 3, пом.10

# Работа с публичным порталом



нежилое помещение на поэтажном плане №11

Название	Значение
Муниципальный район	Кировский муниципальный район
Населенный пункт (сельское/городское поселение)	Кировский район
Телефон	8-81 352-23-809
Адрес	Ленинградская область, Кировский район, г. Кировск, ул. Краснофлотская, д.20, 1 этаж, на поэтажном плане №11
Кадастровый номер	47:16:0101006:284
Тип кадастрового номера	
Номер части объекта недвижимости согласно сведениям государственного кадастра недвижимости	1 этаж
Тип объекта	площадь
Фактическое/проектируемое значение объекта недвижимости	23,1
Единица измерения	кв.м.
Наименование объекта недвижимого имущества	нежилое помещение на поэтажном

При нажатии на название объекта будет выведена полная информация о нем.